



Le Piolotien

BULLETIN BIMESTRIEL OFFICIEL DU PIOLET CLUB DE GENEVE

Case Postale 556 – 1211 GENEVE 17



UNIVERS SPORTS

Le choix – Le conseil – Le service

Rue de la Servette 52 – 1202 Genève

Tél.: 022 733 33 58

Univers-sports@bluewin.ch

www.univers-sports.ch



stormatic s.a.

Fabrique genevoise de stores

Stores à rouleaux – Tentes solaires

Stores à lamelles

Réparations – Stores intérieur

Route de Pré-Marais 46

1233 Bernex-Genève

Tél.: 022 727 05 02

Fax 022 727 05 10

Email: info@stormatic.ch

<http://www.stormatic.ch>

- 10 % Sur présentation de cette annonce à tous les membres

Le mot du Président

LA DEMOCRATIE DES SENTIERS

Les Japonais appellent cela « shinrinyoku », l'immersion forestière. Se promener sous les arbres pour chercher un supplément de bien-être. Illusion ? Non – pas du tout ! La littérature scientifique s'est enrichie ces dernières années d'études tendant à prouver les effets bénéfiques de la promenade en milieu naturel sur le moral, le stress, l'humeur, la pression artérielle ... A force de vivre entre béton et bitume et de regarder la vie par écrans interposés, l'évasion vers la nature apparaît comme un sursaut vital.

Pourquoi la nature et la montagne nous fait-elle du bien ? Pourquoi tant d'entre nous se disent s'être trouvés « ressourcés » par une marche dans la nature, sur un sentier de randonnée ? Il y a les effets thérapeutiques sur le corps, mais d'autres dividendes bien sûr : le retour à une simplicité de mouvement qui vide l'esprit de ses sollicitations inutiles, l'adaptation nécessaire à un milieu inhospitalier voire hostile, qui stimule l'imagination, la créativité. La nature, thérapie de l'âme !

Mais bien davantage. Ceux qui ont crapahuté en montagne, se sont égarés en forêt, voire dans un désert, le savent. Arrive toujours un moment dans ce type d'activité où l'on prend conscience que la nature est la plus forte. Le vent se lève, le froid arrive, ou la chaleur, ou encore la nuit, les moustiques, les ampoules, la faim, la soif ! Le moment où l'arrivée que l'on croyait proche se dissipe dans l'horizon, où derrière la crête apparaît une autre crête et ce n'est jamais la dernière. La lassitude s'installe, le corps fait mal, le moral chute. Il faut mettre un pied devant l'autre et recommencer, c'est ainsi ! Dans le groupe de marcheurs, les comportements se modifient. Le plus riche ne se révèle pas forcément le plus fort, le mieux équipé n'est pas le plus courageux, le plus léger n'est pas le moins résistant !

Et voici le moment exact où apparaît la vertu cachée et première des espaces sauvages : cette capacité qu'ils ont à niveler les différences sociales et à faire germer des solidarités inattendues. « Une heure d'ascension dans les montagnes fait d'un gredin et d'un saint deux créatures à peu près semblables » a écrit Nietzsche. Il avait tort sur le délai – une heure ne suffit pas toujours – mais raison sur le fond. « La fatigue est le plus court chemin vers l'égalité et la fraternité – et durant le sommeil la liberté finit par s'y ajouter », poursuit-il. Et voilà, in fine, pourquoi sentiers de montagne, forêts et parcs naturels méritent d'être parcourus, explorés et protégés : ce sont des espaces qui font revivre le corps, l'esprit, mais aussi la démocratie !

Silvio Kofmel

LA VIE DU CLUB



50 ans de fidélité

Nos félicitations vont à notre ami Roland Hoegen pour ses 50 ans de sociétariat au sein du PIOLET Club. Roland est entré en 1966 à l'âge de 33 ans et a animé de nombreuses courses du 1^{er} et 2^{ème} groupe tout au long de ces 5 décennies, toujours accompagné de son humour légendaire et de sa gentillesse si touchante. Nous souhaitons te voir parmi nous avec la même forme encore pour de longues années.

Hommage du Piolet club de Genève à Arthur Kocherhans

Né le 28 Mars 1920 – décédé le 28 Février 2016



Dimanche 28 Février 2016, notre ami Arthur s'est paisiblement endormi à 96 ans. Arthur était le doyen de notre Société, avec 75 ans d'activité. C'est lundi 7 mars que nous avons rendu un hommage à cet ami Piolutien dont nous garderons un souvenir merveilleux.

Né à Vernier Genève, il accomplit sa formation à l'Ecole de Mécanique, puis il rentre comme technicien à la SIP. Il restera dans cette entreprise jusqu'à sa retraite en 1985. A l'assemblée du Piolet-Club le 3 juillet 1941(!) sur présentation de son parrain du club Hector Molino, sa candidature fut acceptée et il fut admis comme Membre Actif. Comme tous les jeunes de cette époque, il fit ses premières armes au Salève, sous la conduite de Raymond Lambert et d'Ernest Büttikofer, excellent skieur, et très bon alpiniste, il a parcouru les Alpes et fit de multiples 4000 !

Membre du Comité pendant plusieurs années, il accéda avec compétence 2 fois à la présidence en 1954-1955 et 1971-1973. Il fit partie de plusieurs commissions, notamment un des animateurs de la course cuisine.

Si les amitiés se forment dans l'effort et les risques de la montagne, elles se cultivent lors de nos rencontres amicales, quotidiennes pour certains, hebdomadaires pour d'autres. Autour d'une table devant un verre, dans la discussion où lors d'une partie de cartes.

Ces dernières années, il n'apparaissait que très rarement dans nos manifestations ce qui explique que quelques-uns d'entre nous ne le connaissaient que très peu. Le Piolet-Club perd en Arthur non seulement un fidèle Piolutien, mais un véritable ami dont le souvenir restera vivace dans le cœur de chacun de nous. Cher Arthur, la corde qui nous avait si souvent unis vient de se rompre !

A son fils Michel, à sa sœur Marthe Azzeletti, à ses petits-enfants, à sa famille, nous adressons le témoignage de notre profonde sympathie, ainsi que nos sincères condoléances.

Albert Perrottet

RAPPORTS DE COURSES

1er groupe : Dimanche 28 février

Ski rando à la Pointe de la Gay



A 8 h, 7 piolutiens et 2 sympathisants sont présents au parking de la mairie de Thônex. Après discussion, le chef de course décide de maintenir le but de la course. A 8h 15 nous partons en direction du lac du Vallon. Nous parquons les voitures dans le parking au bord de la route entre Cerny et le lac.

Lorsque tout le monde est équipé, nous entamons la montée en empruntant une route, skis sur le dos car la neige fait défaut. Nous marchons ainsi jusqu'aux chalets de la Basse Meille où nous pouvons chausser les skis. Le temps est agréable. Nous montons directement sur le plateau de la Mollietaz puis nous continuons à droite jusqu'au dôme de Vallonet et descendons à son col éponyme. Après un passage en forêt, nous montons tout droit à l'arrête NW de la Pointe de la Gay qui conduit au sommet. La vue à 360 degrés est magnifique, avec la présence du soleil!

Après un pique-nique bien mérité, nous entamons la descente dans une neige poudreuse abondante jusqu'au col. Là, certains mettent les peaux, d'autres préfèrent porter les skis jusqu'au dôme du Vallonet. La suite de la descente se passe sans problème dans une neige transformée mais agréable à skier.

Retour à pieds aux voitures et départ pour la Chèvrerie pour boire le verre de l'amitié. Finalement, une belle journée, merci aux participants.

Stan Varin



2^{ème} groupe, le dimanche 6 mars Le Praz-de-Lys



Deux surprises de taille à notre rendez-vous habituel devant la mairie de Chêne-Bougeries
Tout d'abord, Willy a décidé de se joindre à nous ce qui nous fait très plaisir, motivé très certainement par son ami et partenaire habituel Raymond
Ensuite, et moins drôle, notre parking habituel est envahi par des machines de chantier. Que vont-ils en faire ? Nul ne sait. Il nous faut donc nous résigner de déménager et se rabattre sur le parking préféré de nos « petits frères » du premier groupe à la mairie de Thônex. Vite dit, vite fait.
Nous sommes huit (plus un chien) ce matin au rendez-vous et le temps est très correct. Par l'autoroute, nous rejoignons Findrol, le Pont de Fillinges et Taninges pour prendre la route du Praz-

de-Lys. Il y a eu récemment un éboulement, elle est en travaux, mais heureusement ouverte la journée. Que d'émotion pour débiter cette journée

Un petit café, où un chocolat ont vite fait de nous requinquer et vers dix heures, nous nous équipons, trois pour le ski de fond et cinq avec des raquettes.

Ces derniers prennent le chemin en direction du col de la Ramaz alors que les trois autres rejoignent les pistes.

Il a beaucoup neigé ces derniers jours et les paysages sont magnifiques. Malheureusement, des nuages bas nous cachent le massif du Mont-Blanc qui, habituellement vu de là est magnifique.

Les raquettistes arrivent au col vers midi. Deux d'entre eux redescendent même en direction du Plateau de Sommand histoire de se faire les jambes. Peu avant le retour au Praz-de-Lys, les raquettistes font un petit arrêt histoire d'étancher une soif qui se fait tenace.

Pendant ce temps, les fondeurs ont rejoints les pistes « Molly et Le Lys » sur un parcours très vallonné en partie en forêt et très bien pisté. Dix kilomètres en trois heures avec un dénivelé positif de 206 m et 223 m de dénivelé négatif ceci dans des conditions très agréables. Bel exploit de nos trois amis compte tenu du relief du terrain.

Un peu après 13h00 nous nous retrouvons tous chez Jean de la Pipe. A cette heure, il y a plus de monde au resto que sur les pistes car le temps s'est dégradé et il commence à neiger. On s'en est bien sorti. Un plat du jour, meringues crème de Gruyère pour certains, un café et c'est déjà le départ pour rentrer à Genève.

Merci aux participants, aux fidèles chauffeurs et à une prochaine.

Le responsable ad-intérim, Jean Daniel Baud



1^{er} groupe: Le dimanche 20 mars La Tête de l'Aulp 2129m



Nous sommes cinq au rdv, 3 membres actifs et 2 sympathisants, à Plan-Les-Ouates pour partir en direction de Thônes et rejoindre Manigod, puis atteindre notre destination finale, au lieu-dit l'Arblay. La sortie prévue normalement au Mont de Grange, compte tenu des conditions d'enneigement, est remplacée par cette course à la Tête de l'Aulp. Sur cet itinéraire, les pentes sont moins exposées aux chauds rayons du soleil de cette mi-mars et nous pouvons ainsi chausser nos skis dès le parking. Les prévisions météo sont plutôt bonnes, en tout cas jusqu'en début d'après-midi. Le ciel devrait ensuite se couvrir.

Nous suivons le sentier qui longe le torrent jusqu'au petit chalet adossé à un superbe sapin (le vargne à Reydet) et continuons sur le chemin qui part à gauche du chalet pour arriver vers un panneau indiquant "La Mandallaz". Nous rejoignons le chalet de l'Aulp du Fier d'en bas, puis celui d'en haut. Il y a pas mal de « trafic » dans ce secteur, car l'itinéraire que nous empruntons mène à plusieurs sommets très courus dans les environs, comme la Pointe de Mandallaz, la Gouenne, La Rouelle ou encore le Mont Charvin. C'est vraiment un superbe terrain de jeu, les possibilités sont nombreuses et le panorama est magnifique.


Nous quittons l'itinéraire du col de la Rouelle pour remonter à gauche l'épaule qui conduit à la combe issue du col (2060m environ) situé entre Rouelle et Tête de l'Aulp. Du petit torrent, nous accédons directement au col en remontant l'intégralité de cette combe. Nous parvenons au sommet par l'arête, avec entre-deux un secteur de portage afin de franchir un petit ressaut.

Nous descendons droit dans une pente assez raide et sommes récompensés de nos efforts car la neige est maintenant transformée. Nous avons le privilège de skier dans un petit « fondant » de cinéma. Nous rejoignons l'itinéraire de montée et de retour au chalet du Fier d'en haut, nous pique-niquons.

Conformément aux prévisions, le ciel s'est progressivement couvert.



Une bière plus tard, nous sommes tous d'accord pour admettre que cette région mérite vraiment que nous y organisions plus fréquemment des courses.


L'organisateur : Michel Bugnon





2^{ème} groupe, le dimanche 24 avril
Sur les hauteurs du Lac d'Annecy
La pointe de la Rochette et le Chalet de l'Aulp





Cela faisait longtemps que je voulais emmener le deuxième groupe au col de la Forclaz, au-dessus du Lac d'Annecy : la vue sur le lac y est magnifique. Rendez-vous est donc pris pour ce 24 avril, au parking de la Châtière pour le rassemblement des participants : Albert, Henri, Raymond, Roland, André, Willy et le chef de course, Dominique.

La météo était complètement pourrie la veille, il y a donc une certaine réticence de la part de quelques éminents participants à partir jusqu'à Annecy pour la course ... Après quelques discussions, on décide d'aller jusqu'au col de la Forclaz, et que l'on avisera sur place.

Après le café au col, et l'amélioration de la météo, le groupe s'équipe, et la course commence. Rapidement, Albert suggère que le groupe se sépare en deux : Albert, Henri et Roland font une partie de la course à leur rythme, pendant que le reste du groupe garde pour objectif de se rendre au Chalet de l'Aulp. Rendez-vous est pris pour le déjeuner au restaurant du col de la Forclaz.

Au terme de quelques efforts, Albert, Henri et Roland iront admirer le paysage sur le lac d'Annecy depuis la pointe de la Rochette, tandis que André, Raymond, Willy et Dominique iront jusqu'au Chalet de l'Aulp, où ils prennent l'apéro, bien abrité du vent - le chalet est encore fermé en cette saison.

Au retour, les deux groupes se retrouvent au restaurant « L'Edelweiss » au col de la Forclaz, où le groupe apprécie la cuisine du lieu, ainsi que son excellent « café gourmand » en guise de dessert, et bien sûr quelques bouteilles ...

Tout le monde aura pu apprécier la vue magnifique sur le lac d'Annecy, enfilade, depuis le restaurant, et plusieurs piolutiens se sont promis d'y revenir. Voilà une belle course qui se termine, et tout le monde se donne rendez-vous pour la suivante, au Creux-du-Van. Merci à tous pour cette très belle course.

L'organisateur : Dominique

PROCHAINES COURSES

Course du 2ème groupe : Le Creux du Van Les 21 et 22 mai 2016

Rendez-vous : Parking de la Chatière, ARARE ou chez-moi, 80 rte de Bardonnex suivant le nombre de voitures. Heure : 07.00.h. Départ : 07.15 h.

Caractéristique : Altitude 1463 m avec un dénivelé depuis Noiraigue de ~ 700 m.

Matériel : Bonnes chaussures, Battons, habits selon météo ~ training pour la nuit, piquenique recyclable pour 2 jours.

Organisateur et inscriptions : Henri Bochud



Courses du 1^{er} groupe : du 10 au 12 juin 2016

Plateau du VERCORS



Vendredi 10 juin

Rendez-vous chez jpaul à Collonges sous Salève à 6H du matin ou nous pourrons laisser les voitures. Prendre le pique-nique pour la journée.

Départ pour aller sur Grenoble, prendre la sortie à Vif, puis aller sur le Genevray, Prélenfrey, col de l'Arzelier jusqu'au parking du Mauret. Environ 2h30 à 3h00.

Le But de cette 1^{ère} journée est: La Petite Moucherolle 2156m.

Du parking prendre la direction ouest, les poules, le mulet du curé, montée au pas de la Balme, puis le long des arêtes jusqu'à la petite Moucherolle. Le retour se fait par le même chemin. Le temps environ 7h pour un dénivelé de 1150m. C'est la course la plus exigeante du Week-end.

De retour aux voitures nous irons sur le plateau du Vercors au village de Méaudre à l'hôtel qui s'appelle La Prairie au Village. La demi-pension est de 68 € par personne avec chambre double, jardin bien vert et piscine extérieure.

Samedi 11

Nous retrouverons les Piolutiens s'il y en a qui partent ce samedi depuis Genève. Départ à convenir entre eux.

Petit déjeuner sur place et achat du pique-nique. La randonnée du jour est de faire une boucle en passant par le Col Vert 1766m, durée 5h, dénivelé 790m.

Depuis ST Nizier de moucherotte, départ du parking des Cochettes, remonter rive gauche de la Faure, bergerie de la Faure, au sud combe charbonnière à remonter vers 1600m, repartir au nord par le balcon ouest sur 2km et sous le col monter au col Vert. La descente par la cabane de Roybon, intersection à 1361m puis descendre le vallon au nord, les plâtres et le parking des Cochettes.

Retour à Méaudre à l'hôtel.

Dimanche 12

Petit déjeuner à l'hôtel puis par Rencurel faire une petite rando en boucle ou en aller-retour au belvédère du Ranc. Durée 3h, dénivelé 250m.

Ensuite, prendre le repas ensemble dans un petit resto vers les 13h et retour à Genève par St Marcellin et Grenoble.

Le Coût de la course est de 140€ en 1/2 pension pour deux nuits. Le voyage en voiture environ 100 CHF par personne. Je vais en reconnaissance les 19-20-21 mai avec ma Copine, vous aurez des nouvelles une fois de retour.

N'attendez pas pour vous inscrire ! Le Vercors est prisé en été !!!

Matériel de moyenne montagne, maillot de bains pour les courageux, il peut faire frais ou pluvieux.... Allez savoir !

Organisateur : Jean-Paul Delisle

Course du 2ème groupe : Les 25 et 26 juin 2016 Marcheurs - grimpeurs, Solalex – Anzeindaz

Rendez-vous : samedi 25 juin 2016 à 07h.30, lieu à définir

Programme : Groupe A, marcheurs : samedi, montée de Solalex à Anzeindaz, 400 m. dénivelé, temps environ : 1h30, possibilité de monter avec le véhicule au Refuge, (avec réservation)

Groupe B, grimpeurs : samedi, le Miroir d'Argentine avec guide, transport des bagages avec le véhicule du Refuge

Groupes A et B : dimanche, Pas-de-Cheville, repas au Refuge et descente vers Solalex

Matériel : Pour la marche, bonnes chaussures et bâton. Pour la grimpe, baudrier, chaussons, casque, descendeur ou grigri, mousquetons, sangles, etc.

Inscriptions : Assemblée mensuelle du 1^{er} juin 2016, Merci de vous inscrire au plus vite.

Logement : Refuge GIACOMINI –ANZEINDAZ -1893 M

Organisateur : André Gardel.

Prix de la course : Demi-pension environ 85 francs, déplacement environ 50 francs



**Assemblée en campagne le mercredi 6 juillet de 16 à 22h
Ferme de Compesières près de l'église.
Commune de Bardonnex**

Vous trouverez sur le site du Piolet de plus amples informations.

2ème semaine sur le GR 5 du 3 au 11 Septembre 2016

Samedi – 3 Septembre

Notre Dame de la Gorge/Contamines (1210m) – Refuge du col de la Croix du Bonhomme (2'443m) – Refuge du Plan de la Lei (1822m)

Dénivelée : +1323m / - 720

Temps : 7h

Dormir : Refuge du Plan de la Lei – 25 places (tél 04 79 32 10 49)

Dimanche – 4 Septembre

Refuge du Plan de la Lei – Village de Valezan (1'200 m)

Dénivelée : + 725m / - 1'357m

Temps : 7h20

Dormir : Auberge de Valezan – Valezan (tél 0479097062)

Lundi – 5 Septembre

Auberge de Valezan – Refuge Entre-le-Lac (2'145m)

Dénivelée : +1'426m / - 476m

Temps : 6h15

Dormir : Refuge Entre-le-Lac – 45 places (tél 0479042044)

Mardi – 6 Septembre

Refuge Entre-le-Lac – Refuge de la Leisse à 2'487m (en passant par Val Claret)

Dénivelée : +1'158m / -816m

Temps : 7h50

Dormir : Refuge de la Leisse - 40 places (tél 0479054533)

Mercredi - 7 Septembre

Refuge de la Leisse – Refuge du Repoju (1'771m)

Dénivelée : +711m / -1'487m

Temps : 6h20

Dormir : Refuge du Repoju – 20 places (tél 0479087379)

Jeudi – 8 Septembre

Refuge du Repoju – Modane (1'066m)

Dénivelée : +1'085m / -1'730m

Temps : 8h10

Dormir : Hotel des Voyageurs à Modanne (ou un autre hebergement)

Vendredi – 9 Septembre

Modane – Refuge du Thabor (2'500m)

Dénivelée : +1'434m / -0

Temps : 5h10

Dormir : Refuge du Thabor – 46 places (0479203213)

Samedi - 10 Septembre

Refuge du Thabor – Névache (1'600m)

Dénivelée : +429m / -1'329m

Temps : 5h40

Dormir : Gîte ou Hôtel à Névache

Dimanche – 11 Septembre

Névache – Briançon (1'290m)

Dénivelée : +1'203m / -1'503m

Temps : 8h

Fin de la rando et retour à Genève (probablement en bus)

Les cartes IGN et itinéraires voire les liens ci-dessous:

<https://picasaweb.google.com/piolet1893/2emeSemaineDuGR5>

<http://geoportail.fr/url/7FmOyX>



R. Vugliano & Cie

Boulevard Carl-Vogt 51
1205 Genève
Tél.: 022 328 26 08
Fax: 022 328 04 53
Email: info@vugliano.ch
http://www.vugliano.ch

peinture décorative

gypserie

peinture

peints

pose de moquette

architecture d'intérieur

• Gypserie • Peinture • Peinture décorative • Revêtements muraux • Revêtements de sols

**REVETEMENTS DE SOLS, MURS ET PLAFONDS
RIDEAUX ET STORES INTERIEURS - DECORATION**

LACHENAL
SOURCE D'INSPIRATION

Rue de la Servette 25 – Tél. 022 918 08 88
www.lachenal.ch

**VOIROL
OPTIQUE**

Optométrie, Lunetterie, Lentilles de contact



30 Bd Carl-Vogt
1205 Genève
Tél.: 022 328 56 86
Fax: 022 328 56 08
Mail: info@voiroil.ch

Rue de Carouge 72-74
1205 Genève
Tél.: 022 320 12 75
Fax: 022 320 12 74
Mail: ppisanello@voiroil.ch



NOTES DE LECTURES

Le 28 février 2016 le peuple Suisse a accepté l'initiative concernant l'aménagement d'un 2^{ème} tube au Gothard. Contrairement à ce que nous pouvions penser, le canton du Tessin l'a accepté confortablement. Seul deux cantons l'ont refusé à savoir VD et GE.

A cet effet un petit historique concernant cet axe routier Européen n'est pas inutile.

Par-dessus et par-dessous De la diligence postale au nouveau tunnel de base L'histoire mouvementée de la Poste au Gothard.

Lors de la cérémonie d'ouverture du tunnel de base, le 1er juin prochain, la barrière entre le nord et le sud que représente le Gothard sera enfin vaincue. Grâce au plus long tunnel ferroviaire du monde (57 km), les trains franchiront les Alpes pratiquement au plat et la durée des trajets sera nettement réduite. Les trains de marchandises de la Poste qui circulent quotidiennement entre Härkingen (SO) et Cadenazzo (TI) en profiteront probablement aussi. Ce tunnel représente une nouvelle étape d'une histoire longue et mouvementée, qui débuta il y a bien longtemps avec les légendaires diligences postales. L'occasion idéale de jeter un bref coup d'œil au passé.

Les étapes historiques, 1830 – les premières diligences postales

Après l'ouverture de la nouvelle route, en 1830, une course régulière reliait trois fois par semaine Flüelen à Chiasso. On utilisait alors de petites diligences à deux ou trois places, tirées par un cheval. Mais la grande époque de la diligence du Gothard ne commença qu'en 1842, lorsqu'une voiture à cinq chevaux et à dix places fut mise en service quotidiennement dans les deux sens. Le trajet de Côte à Flüelen durait alors près de 23 heures.

1882 – ouverture du chemin de fer du Gothard

Le tunnel de faïte de la ligne ferroviaire du Gothard, avec ses 15 kilomètres, était à l'époque le plus long tunnel du monde. Dès 1880, encore à l'état de gros oeuvre, il permit de transporter des envois postaux. Les trajets pénibles et périlleux par le col du Gothard appartenaient désormais au passé

1922 – premier franchissement du col en car postal

C'est en 1895 que la première automobile franchit le col du Gothard. En 1921, la dernière diligence empruntait cette même route. L'année suivante fut mis en service le premier car postal, le car alpin.

1980 – ouverture du tunnel routier

Le record suivant fut établi par le tunnel routier de 16,9 kilomètres de long, inauguré en 1980, et qui resta de nombreuses années le plus long du monde. Il permettait aux cars postaux de relier rapidement les cantons d'Uri et du Tessin aussi en hiver.

Ouvrage du siècle, avec ses 57 kilomètres de long, le tunnel de base du Gothard, qui relie Erstfeld (UR) à Bodio (TI), est le plus long tunnel ferroviaire du monde. Il a nécessité 25 ans de préparation, 11 ans de construction et sera inauguré lors d'une cérémonie en juin 2016. Le tunnel sera ouvert à la circulation régulière des trains à partir du mois de décembre.

2016 – ouverture du tunnel de base

Grâce au tunnel de base, le prochain «ouvrage du siècle» au Gothard, des trains à grande vitesse franchiront le massif des Alpes à 250 km/h. Toutefois, le tunnel a principalement été construit pour les trains de marchandises. Il est prévu d'y faire circuler jusqu'à cinq trains de marchandises par heure et par direction, dont les deux trains de colis et le train de courrier de la Poste qui relie tous les jours Härkingen à Cadenazzo avec, à la clé, un gain de temps supérieur à 30 minutes. Ce qui n'empêchera pas les cars postaux, par ailleurs, de continuer à franchir le Gothard par le col.

Texte: Michael Kroboth

Le Gothard dans l'oeil du peintre

«La Poste du Gothard» de Rudolf Koller, tableau de 1873
(Le magazine philatélique édition mars 2016 et La Loupe 2/2016)



Daniel Schulthess S.A.



Étanchéité
Couverture
Façades ventilées
Constr. métalliques

Chemin du Pré-Fleuri 21B - Case Postale 140 - 1228 Plan-les-Ouates
Tél. 022 706 17 30 - Fax 022 706 17 39 - CCP 12-4155-7 - e-mail: schulthess1@bluewin.ch

LES MANIFESTATIONS 2016

JANVIER

Mercredi 6 - dès 19.00h - Stamm - Hôtel Calvy, Verre de l'Amitié.
Groupe 2: Samedi 9 – Ski à Megève, restaurant le Bettex : Albert PERROTTET
Groupe 2: Vendredi 15 - Repas des ainés: Restaurant Clair-Vue : Le Comité
Groupe 1: Dimanche 24 - Ski rando: Les Paccots : Jean-Daniel IMESCH

FEVRIER

Mercredi 3 - 20.30h - Assemblée - Hôtel Calvy
Groupe 2: Samedi 6 – Marche, Le sentier des Toblerones : André gardel
Groupe 1: Dimanche 28 - Ski Rando Pointe de La Gay : Stan VARIN
Tous: Mercredi 24 - Balade au Clair de Lune, Le Chalet du Reculet :
J.-D. IMESCH - A.GARDEL

MARS

Mercredi 2 - dès 19.00h - Stamm - Hôtel Calvy
Groupe 2: Dimanche 6 - Raquettes-marcheurs: Le Praz-de-Lys : Jean-Daniel Baud
Groupe 1: Dimanche 20 - Ski rando: La Tête de l'Aulp : Michel BUGNON

AVRIL

Mercredi 6 - 20.30 h - Assemblée - Hôtel Calvy
Groupe 2: Dimanche 24 – Marcheurs, sur les hauteurs du lac d'Annecy: Dominique Oger
Groupe 1: ~~Samedi 16 – dimanche 17 – Ski rando, Tête de Ferret, Crêta de Vella :~~
~~Yves LAMBERT. Course annulée mauvaise météo.~~
Groupe 1: Samedi 30 - dimanche 1.5 - Ski rando, Monte Rosa, Cima di Jazzi :
Yves LAMBERT

MAI

Mercredi 4 - dès 19.00 - Stamm Hôtel Calvy
Groupe 2: Samedi 21 - Dimanche 22 – Marcheurs, Le Creux-du-Van: Henri Bochud

JUIN

Mercredi 1er - 20.30 h - Assemblée - Hôtel Calvy
Groupe 1: Vendredi 10 - dimanche 12 - Marche dans le Vercors : Jean-Paul DELISLE
Groupe 2: Samedi 25 - dimanche 26: Marcheurs - grimpeurs: Anzeindaz, André GARDEL

JUILLET

Mercredi 6 dès 18.00h - Assemblée en campagne à Compesièrre, pétanque : Le Comité
Groupe 1: Samedi 9 - dimanche 10 - Alpinistes, Aiguille de la Tsa : Willy GOETSCHMANN
Groupe 2: Dimanche -10 – Marcheurs, Montagne de Sullens : Raymond DARBELLAY

AOÛT

Groupe 2: Dimanche 14 – Marcheurs lieu à définir : Roland HOEGEN
Groupe 1: Dimanche 21 – Alpinistes, à définir : Willy GOETSCHMANN
Mercredi 31 - 20.30 h - Assemblée - Hôtel Calvy

SEPTEMBRE

Groupe 2 : Jeudi 8 - dimanche 11 - Grande course d'été, lieu définir : Albert PERROTTET
Groupe 1 : Samedi 3 - dimanche 11- 2^{ème} semaine du GR 5 : Silvio KOFMEL

OCTOBRE

Mercredi 5 - 20.30 h – Assemblée - Hôtel Calvy

Groupe 1: Dimanche 9 - Via Ferratta du Moléson : F. BOURQUIN / J. DUBAS

Groupe 2: Dimanche 16 – Marcheurs, Lac Taney : Thierry LENTILLON

NOVEMBRE

Mercredi 2 - dès 19.00h - Stamm Hôtel Calvy

Tous: Dimanche 6 - Sortie d'automne, La Pointe de Chavasse : Le Comité

DECEMBRE

Mercredi 7 - 20.30 h - Assemblée générale - Hôtel Calvy

Tous: Samedi 17 - dimanche 18 - Course de Noël, lieu à définir : Gilbert ANTHOINE

Matériel du Club

Dès le 1^{er} mai 2013, le matériel du Club (cordes, etc.), est entreposé chez STORMATIC SA, Route de Pré-Marais 46 – 1233 BERNEX.

L'inventaire et le tri du matériel a été fait.

Contact : Philip NORMAND au no. 022 727 05 02 ou portable 079 347 50 80

En couverture : Le Wildhorn le 22 mars 2016

REMISE DES TEXTES POUR LE PROCHAIN PIOLUTIEN DE MAI / JUIN 2016

Avant le 20 juin

Envoyer par e-mail (document Word) à :

willy.goetschmann@sunrise.ch

Vous saurez tout sur la vie du club en visitant le site www.le-piolet.net

Les cotisations

Les cotisations 2016 se montent à Fr. 70.- pour les membres honoraires et actifs

Et à Fr. 10.- au minimum pour les membres sympathisants



Des Gouttes & Cie SA Agence Partenaire AXA Winterthur

Route de Chêne 5
1207 Genève
Tél.: 022 737 19 19

geneve.desgouttes@axa-winterthur.ch

RESTAURANT CLAIRE - VUE

CHEZ ELENA et FREDERICO RIZZETTO

21 Av. François-Besson
1217 MEYRIN
Parking à disposition
Fermé tous les jours entre 14h et 17h

Fermé le dimanche
Tél.: 022 782 35 98
Email: claire-vue@bluewin.ch

REVIDOR SOCIETE FIDUCIAIRE SA

- Comptabilité
- Révision – Audit
- Expertise
- Administration
- Fiscalité
- Gestion de sociétés

54, rue Agasse
Case postale 556 - 1211 Genève 17
www.revidor.ch
email : info@revidor.ch

Tél.: +41(0) 22 707 04 10
fax: +41 (0) 22 736 41 14

Imprimerie POT sàrl

Avenue des Communes-Réunies, 78 1212 Grand-Lancy / Genève
www.print-on-time.ch welcome@print-on-time.ch 022 794 36 77

PRINT ON TIME .CH

imprimerie - studio graphique - agence internet

P.P.
1200 GENÈVE 2

Changement d'adresse et retour à:
Case postale 556
1211 Genève 17



NOUVEAU CET HIVER



**PAUSE MONTAGNARDE
GOURMANDE ET CONVIVIALE**


FONDUE SUR RÉSERVATION
À PARTIR DE 10 PERSONNES

RÉSERVATION AU 06 18 70 72 59

JEAN PHILIPPE PONCHAUD

philidesnants@yahoo.fr

NANT BORRANT 1500M - LES CONTAMINES MONTJOIE



 **V. GUIMET FILS SA**
Entreprise de vidange hydraulique
depuis 1873

Canalisations – Travaux publics
Transports de matières dangereuses
Nettoyage de colonnes de chute
Contrôle des canalisations par TV

info@guimet.ch
http://www.guimet.ch/
Urgences 24h sur 24h

Rue des Buis 12
CH-1202 Genève
Tél. 022/906 05 60
Fax 022/906 05 66