



Course du 2^{ème} groupe le dimanche 9 avril 2017

Champ du moulin : Restaurant de la truite



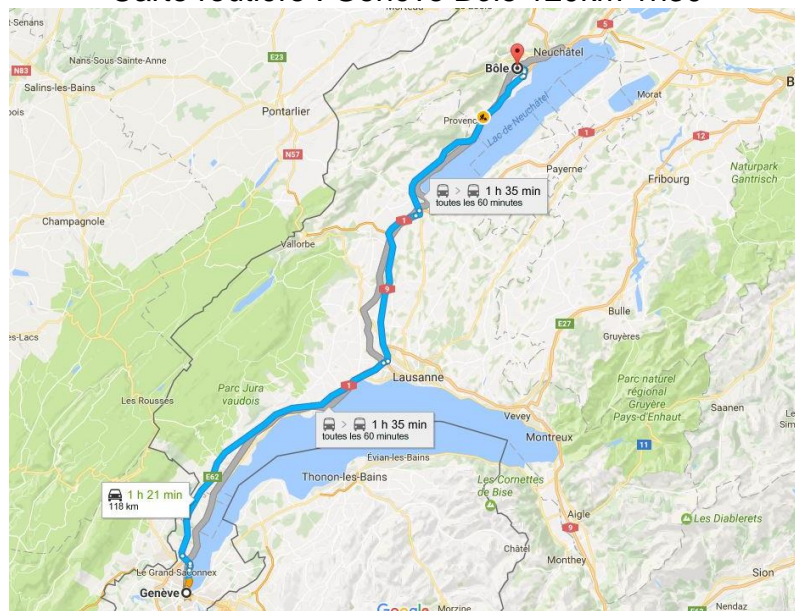
Départ de Genève en voiture jusqu'à Bôle où nous laissons les voitures à proximité de la gare (environ 120 km et 1h30).

A pied en direction du Champ du Moulin où nous mangerons au restaurant de la truite. Il faut compter environ 2 bonnes heures de marche pour 6km et un dénivelé de 200m.

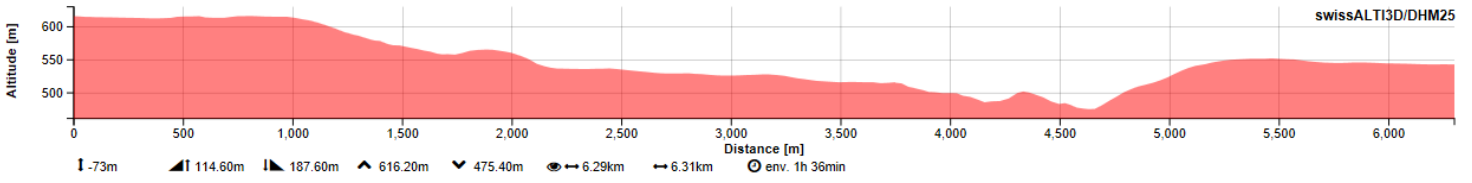
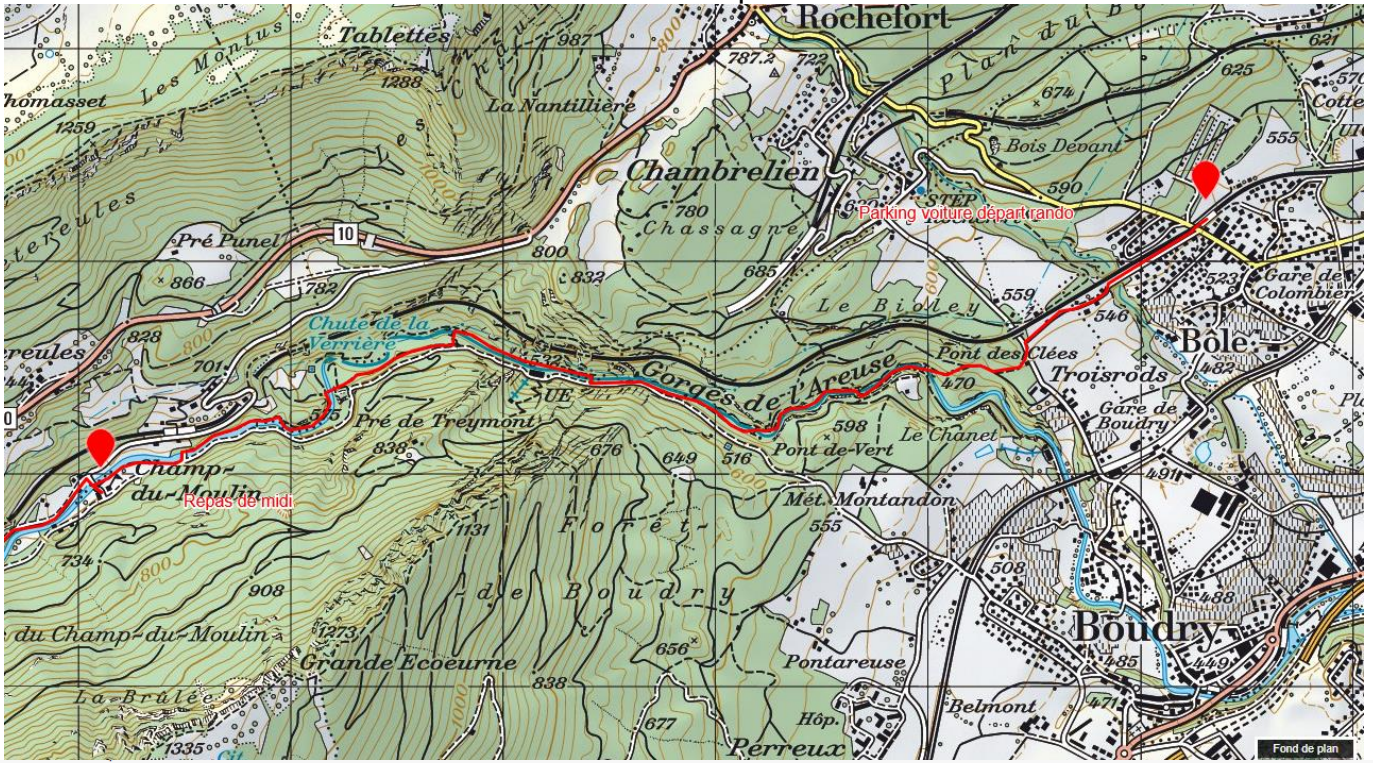
Après s'être rassasié départ pour Noiraigue gare. C'est la fin de notre rando. Pour cette 2^{ème} partie il faut compter une bonne heure pour 4km et un dénivelé faible de 150m.

De la gare nous prenons le train jusqu'à la gare de Bôle. Un trajet de moins de 15 minutes avec des départs toutes les 11 minutes. Et là nous attendent les voitures pour le retour.

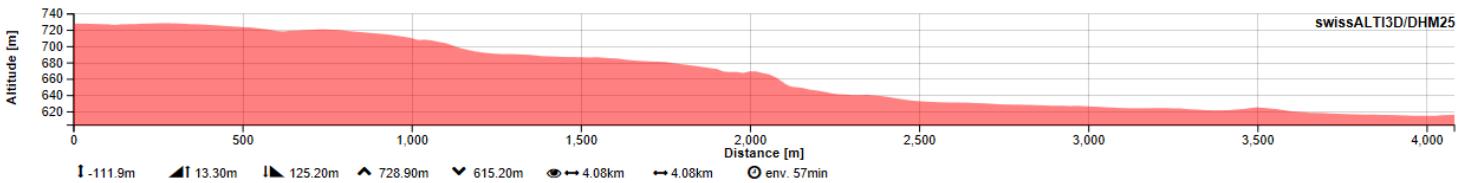
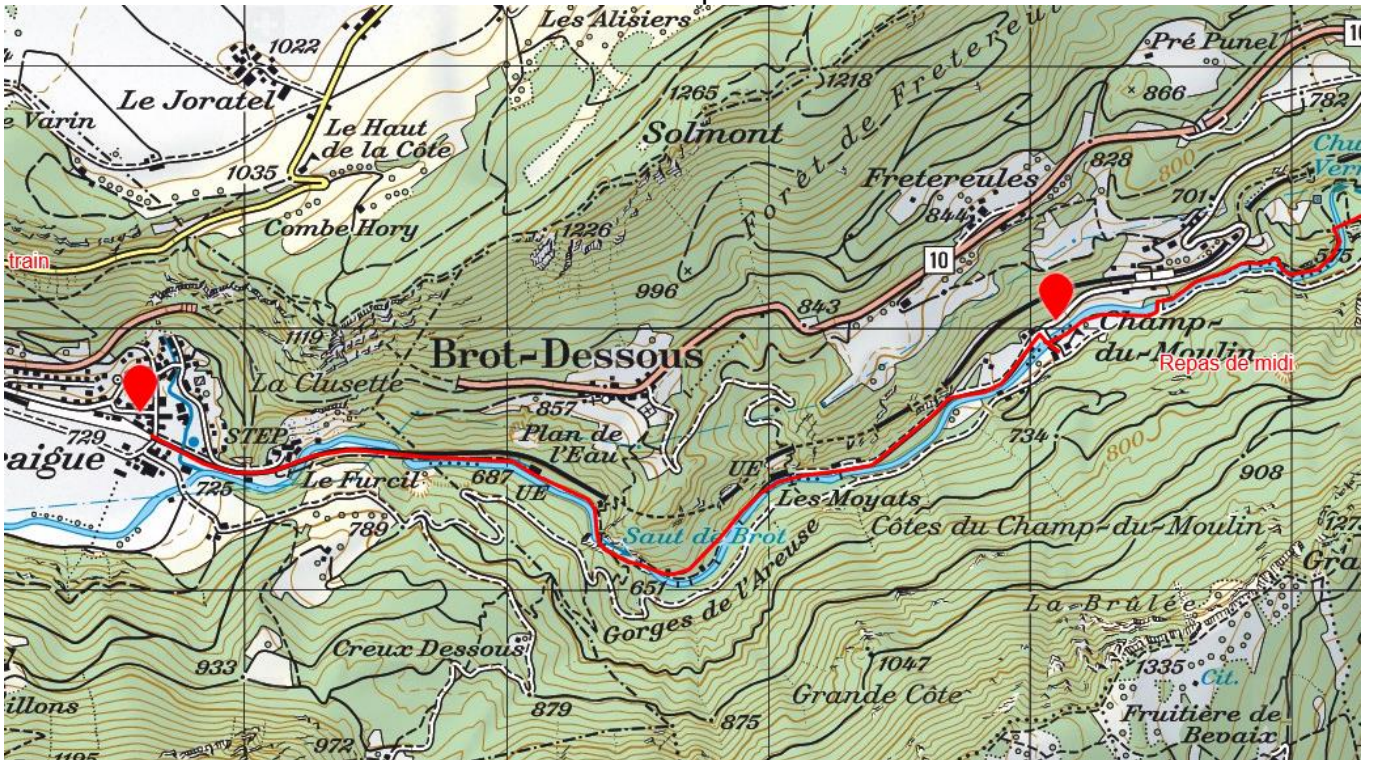
Carte routière : Genève Bôle 120km 1h30



Itinéraire : Bôle Champ du Moulin



Itinéraire : Champ du Moulin





Horaire des CFF

De:















À:

Via:

Date:   Calendrier

Heure: Départ Arrivée

 Recherche avancée  Nouvelle requête  Sens contraire  Trajets en correspondance

	Gare/Arrêt	Heure	Durée	Change	Voyage avec	Information
Correspondances du Di, 09.04.17						
1	 Noiraigue	dép. 13:53	0:11	0	R	
	 Bôle	arr. 14:04				
2	 Noiraigue	dép. 14:53	0:11	0	R	
	 Bôle	arr. 15:04				
3	 Noiraigue	dép. 15:53	0:11	0	R	
	 Bôle	arr. 16:04				
4	 Noiraigue	dép. 16:24	0:11	0	R	
	 Bôle	arr. 16:35				
5	 Noiraigue	dép. 16:53	0:11	0	R	
	 Bôle	arr. 17:04				
6	 Noiraigue	dép. 17:24	0:11	0	R	
	 Bôle	arr. 17:35				
7	 Noiraigue	dép. 17:53	0:11	0	R	
	 Bôle	arr. 18:04				