



Le Piolutien

BULLETIN BIMESTRIEL OFFICIEL DU PIOLET CLUB DE GENEVE

Rue Agasse 54, 1208 Genève





LE MOT DE LA PRESIDENTE

La mémoire des glaces



Ötzi, exposée au Musée archéologique de Bolzano en Italie dans une chambre froide sur-mesure est une momie millénaire retrouvée par hasard en 1991 par deux randonneurs allemands dans les Alpes italiennes, près de la frontière suisse. Ils ont remarqué un os humain dépassant de la neige et ont signalé leur découverte aux autorités. Les archéologues ont ensuite mené des fouilles sur le site et ont découvert la momie complète d'Ötzi, ainsi que des outils en pierre, des vêtements en laine et un arc en bois.

La vie et la mort d'Ötzi ont été déterminées grâce aux analyses scientifiques effectuées sur sa momie et les objets associés. Les chercheurs ont déterminé qu'Ötzi était un chasseur-cueilleur de l'âge de pierre, vivant il y a environ 5300 ans. Il était âgé d'environ 45 ans au moment de sa mort, qui a été déterminée comme étant probablement causée par une blessure mortelle d'une flèche.

Les analyses de son ADN ont démontré qu'il était de type rhésus négatif, une caractéristique génétique relativement rare. Les examens de son estomac ont révélé qu'il avait consommé de la viande de cerf et de bouquetin peu de temps avant sa mort. Les analyses de sa peau et de ses cheveux ont prouvé qu'il était exposé à des niveaux élevés de pollution environnementale. Les chercheurs ont pu reconstituer le microbiote de l'homme des glaces. A l'avenir, les chercheurs pourraient se concentrer sur le fonctionnement du corps d'Ötzi, sur les protéines, les lipides et les enzymes présents dans ses tissus qui nous révéleront peut-être des informations sur son système immunitaire.

Les dernières études sur sa disparition formulent que cet homme avait fui, blessé, vers les montagnes. Il serait ensuite mort de ses blessures à proximité du ravin. Il s'est lyophilisé au soleil avant l'hiver et est tombé dans le ravin quand la neige a fondu. Des circonstances uniques qui auraient permis aux restes de l'homme de parvenir jusqu'à nous dans un niveau de conservation incroyable pour son âge, environ 5.300 ans.

Le cas d'Ötzi n'est pas unique, malgré son caractère exceptionnel. D'autres découvertes similaires ont vu le jour avec le recul des glaciers. Parmi les plus belles découvertes dans les Alpes suisses, les experts ont mis à jour entre 1984 et 1990 la dépouille du "mercenaire", mort dans les années 1600 et retrouvé au col du Théodule. Il portait une épée, un pistolet, une dague et des pièces de monnaie. Sans doute un voyageur ou un commerçant aisé dont les vestiges sont exposés au musée d'histoire du Valais.

En juin 2012, le glacier d'Aletsch a rendu des ossements de trois frères disparus en 1926. En juillet 2017, le glacier de Tsanfleuron a rendu le couple Dumoulin de Savièse disparu le 15 août 1942. Les ossements humains découverts en 2022 sur le glacier de Corbassière ont été identifiés comme ceux d'un anglais disparu en 1974. La même année, d'autres vestiges humains ont été découverts sur le glacier du Stockji à Zermatt et sur le glacier Chessjen dans la région de Saas Fee.

La majeure partie des découvertes ne sont pas faites par les archéologues. L'Office cantonal d'archéologie du Valais a eu l'idée de développer l'application IceWatcher, une démarche de science participative permettant d'évaluer la pertinence des découvertes et d'engager les moyens adéquats pour préserver les vestiges libérés par les glaces.

La Présidente Marie Jo Dubas

UNIVERS SPORTS

Le choix – Le conseil – Le service

Rue de la Servette 52 – 1202 Genève

Tél.: 022 733 33 58

Univers-sports@bluewin.ch

www.univers-sports.ch



LACHENAL

SOURCE D'INSPIRATION

*Rideaux, Stores intérieurs,
Revêtements muraux, Parquet,
Moquette, Lino, Décoration*

Au 25 rue de la Servette

*Du lundi au vendredi
7h30-12h00 et 13h30-18h30
www.lachenal.ch*



Remise des textes pour le Piolutien N°4 – Juillet / Août 2023, avant le 20 Juin 2023. Par courriel à : willy.goetschmann@sunrise.ch. (Document Word, Arial 12 sans interligne)

En couverture : Rando à ski semaine à Juf du 17 au 22 février 2023

Et vous saurez tout sur la vie du club en visitant le site www.le-piolet.ch

RESTAURANT CLAIRE - VUE

CHEZ ELENA et FEDERICO RIZZETTO

21 Av. François-Besson
1217 MEYRIN
Parking à disposition
Fermé tous les jours entre 14h et 17h

Fermé le dimanche
Tél.: 022 782 35 98
Email: claire-vue@bluewin.ch



Des Gouttes & Cie SA

Agence Partenaire AXA Winterthur

Route de Chêne 5
1207 Genève
Tél.: 022 737 19 19

geneve.desgouttes@axa-winterthur.ch



Nous sommes à votre service depuis 2010 et chez
nous CHAQUE CLIENT EST IMPORTANT

Marie-Paule Lentillon
34, route des Muverans
CP Tourbillon 450
1911 Ovronnaz

Mobile: +41 (0)77 475 22 04
<mailto:info@mpimmo.ch>
www.mpimmo.ch

RAPPORTS DE COURSES

Course du 2ème groupe : Dimanche 5 mars Saint-Cergue – Ruines d'Oujon – tour des fermes d'alpage des Hauts d'Arzier



Je remplace Gino qui a un problème à un genou, pour l'organisation de cette course du 5 mars. Rendez-vous 09h15 chez Paulette et Jean-Daniel Imesch, à Signy, où le café nous est généreusement offert.

Départ pour le rendez-vous sur place, au parking de la Raisse à Sant-Cergue, sur la route cantonale venant d'Arzier-Le Muids. Nous sommes 10 participants.

Joli parcours entre forêts, clairières et pâturages, passant par les ruines médiévales d'Oujon, ancienne chartreuse datant de 1146, détruite par un incendie en 1537. Après 1 heure de marche facile, nous arrivons à la ferme de « Pré-Nouveau », le propriétaire laissant table et bancs à disposition, nous en profitons de faire un arrêt. Une bouteille d'œil-de-perdrix tombée du sac à Dédé accompagnée de flûtes au sel feront un excellent apéritif, avec en prime un point de vue exceptionnel quoiqu'un peu voilé. Passé cet agréable moment, nous reprenons notre chemin à travers champs pour rejoindre la ferme des Agozats où nous piqueniquons, un banc est à disposition et l'ingénieur Jean-Daniel nous fabrique des sièges et une table, tout est OK, Dominique profite de cet instant pour ouvrir une bonne bouteille de vin rouge, très appréciée. Ensuite, retour aux voitures par une route agréable.

Belle journée ensoleillée, parcours plaisant.

Ont participé à cette sortie : Laila Clerc, Paulette Imesch, Françoise Oger, Maki Yamagishi, Jacques Dubas, Willy Goetschmann, Jean-Daniel Imesch, Dominique Oger, Roberto Petronio, et André Gardel

André Gardel



Course du 2^{ème} groupe : Marcheurs, dimanche 16 avril Les Teppes de Verbois



Dimanche 16 avril, 7 piolutiens se retrouvent sur le parking P+R de la Plaine au fin fond du canton de Genève. Objectif : traversée des Teppes de Verbois et traversée de la réserve naturelle de Moulin-de-Vert, en boucle. Le ciel est quelque peu bouché, mais ce n'est pas bien grave, la température est tout juste correcte.

Croissant et café avalés, et commentaires sur le dernier match de Hockey de Genève terminés, nous partons par un chemin détourné, la berge du Rhône étant en cours de réfection pour éviter que les installations d'une entreprise chimique bien connue ne soient inondées ...

Jolie traversée de l'Allondon par un passage piéton sous le pont du chemin de fer, et retour vers les berges du Rhône que nous longeons un bon moment.

Plusieurs observatoires sont disposés sur le parcours, mais il n'y a pas beaucoup d'oiseaux à admirer : quelques canards, un cygne, mais trop loin que pour en apprécier la majesté. On arrive ainsi au barrage de Verbois, que nous traversons, après avoir déploré la pollution qui s'accumule en son pied.

Nous reprenons notre parcours le long du Rhône, mais cette fois sur l'autre rive. Quelques tables de pic-nic nous tendent les bras, mais il est encore trop tôt ... Tant pis, il y aura certainement d'autres endroits pour nous accueillir.

Selon le topo, le parcours s'éloigne assez rapidement des berges du Rhône, pour cheminer dans la réserve 'Moulin-de-Vert', mais nous décidons de rester le long du Rhône le plus longtemps possible. Arrivés au bout du chemin, quelques troncs d'arbres bien disposés nous invitent à déjeuner. Nous vidons allègrement une bouteille de blanc et une bouteille de rouge, tout en bavardant et en appréciant notre déjeuner. Quelques canards barbotent tout près de notre lieu de déjeuner.

La pause finie, nous repartons pour la suite du parcours. Finie la tranquillité (pour le chef de course en tout cas) : de plat, le parcours commence à monter (et à descendre). Nous arrivons ainsi à Cartigny, que nous traversons, tout en essayant de rester le plus possible hors des chemins en dur. On ne peut s'empêcher de déplorer le bruit des avions : Cartigny est exactement dans l'axe de la piste d'atterrissage de Cointrin...

A la sortie de Cartigny, nous prenons la direction d'Avully que nous atteignons rapidement. Malheureusement, les vignobles ne sont pas encore en fleur, et sont un peu 'nus'. Dans le village d'Avully, une ancienne fontaine joliment garnie de fleurs incite Willy à faire une nouvelle photo du groupe.


La fin de la course est en vue. Une descente raide et humide depuis Avully nous rapproche de notre point de départ. Arrivé au bistrot, Leila nous quitte. Thierry aurait bien mangé une tête de veau, mais il est resté raisonnable ... Une bière a suffi aux différents participants, qui ont ensuite regagnés leur voiture sur le parking et se sont salués avant de rentrer chez eux.

Merci à Leila, André, Jean-Daniel, Stan, Willy, et Thierry d'avoir accompagné Dominique dans cette belle découverte, si proche de chez nous.

PS1 : pour les amateurs de statistiques : 10 km, effectués en 3h30 environ, avec un dénivelé de ± 160 mètres environ.

Dominique OGER





Course du 1^{er} groupe : Mardi 18 avril Rando à ski – La Tête des Lindars 2560m

(Cette rando remplace celles du 1^{er} et 2 avril)



Les caprices de la météo ont quelque peu rendu difficile le déroulement de la programmation des manifestations. Notamment celles du premier groupe pour les randonnées à ski du mois de mars et d'avril qui ont été annulées.




La première quinzaine du mois d'avril nous a gratifiés de conditions hivernales exceptionnelles et il fallait en profiter. C'est ce qu'ont fait trois randonneurs le mardi 18 avril.

Départ convenu à 8h00 direction Flaine où le domaine skiable est fermé, raison pour laquelle un très grand nombre de randonneurs se sont rendus à cet endroit.

Le temps est au beau, la nuit froide a bien ressaisi la neige permettant d'avoir de bonnes conditions de montée et de descente.

La Tête des Lindars en chiffre : Départ 1600m – Sommet 2560m -Temps total 4h – distance 11km dénivelé +/- 1000 m

Les participants sont Jean-Daniel Imesch, Cédric Goetschmann et Willy Goetschmann.



PROCHAINES COURSES

2^{ème} Groupe – Marcheurs à Samoëns – Samedi 13 mai

La sortie nous amène du Col de Joux Plane à la Chapelle de Jacquicourt sur la commune de Verchaix. Ce parcours ne présente pas de difficultés particulières et se fait sur un bon chemin sur le Plateau de Loëx et prendra environ 2 heures depuis le parking jusqu'à la Chapelle. Un picnic est à prévoir avec un petit verre pour l'apéro. Le restaurant au Col de Joux Plane sera malheureusement encore fermé.

- Rendez-vous :** A Thônex au parking des pompiers à 08.30 h
2^{ème} rendez-vous à Samoëns à 09.30 h pour le café au Bar le Samoëns sur la place du village.
- Equipement :** Un équipement traditionnel de randonneur est à prévoir avec bâtons, bonnes chaussures de marche / basquets, veste coupe-vent et pèlerine en cas de pluie.
- Inscription :** A l'assemblée du 5 avril et / ou au stamm du 3 mai
ou par téléphone auprès de l'organisateur Silvio Kofmel (079 212 40 25)

1^{er} et 2^{ème} groupe - Marcheurs et grimpeurs à Leysin le samedi 27 mai (en remplacement du 7 mai)

Rendez-vous : sur le parking de la télécabine de la Berneuse au centre de Leysin à 10h00 puis café à définir. L'organisation du voyage jusqu'à Leysin en voiture privée se fera ultérieurement selon les participants et affinités individuelles.

Programme :

Après le café déplacement en voiture à la carrière des Chamois point 1474m, parking.

Marcheurs emmenés par notre guide Thierry : depuis la carrière montée à pied à La Riondaz par le refuge de Solacyre et descente sur le col du Lussel puis la combe du même nom et le chalet du Temeley (500m de dénivelé, 3h aller-retour hors pauses)

Grimpeurs : école d'escalade la carrière des Chamois (30 secondes de marche d'approche).

Pique-nique en commun à la carrière selon les timings des uns et des autres.

Remarque : vos enfants et petits-enfants sont les bienvenus s'ils veulent découvrir l'escalade !

Matériel :

Bâtons de marche, bonnes chaussures de marche, casquette, crème solaire, habits chauds et pour la pluie si besoin.

Pour les grimpeurs, chaussons d'escalade, baudrier, descendeur, casque.

Coûts : uniquement transports individuels.

Inscription :

Avant le 22 mai 2023 chez Yves et Géraldine Lambert, 079.238.61.24, yves.lambert.ge@gmail.com

1^{er} et 2^{ème} groupe – Marcheurs – Ovronnaz

Du vendredi 9 au dimanche 11 juin

1er jour : Départ 7h Genève à organiser selon les participants et rdv 9h à Ovronnaz au Jacky Bar (parking OT et Coop) pour le café.

En voiture montée à la Loutze (15 min) et départ pour la Cabane Rambert soit par la Pointe de Chemo, soit par le lac et col de la Forclaz. A voir selon les conditions. Env. 5h30 - 6h de marche

2eme jour : Tour du Grand Chavalard. Env. 4h45 - 6h de marche selon les options. (Départ Ovronnaz ou télésiège ou voiture).

3eme jour : Petite balade de mise en forme et repas de clôture à 12h pour un retour à Genève à 14h30 afin d'éviter les bouchons.

De nombreuses possibilités de balades moins corsées seront possibles selon la forme des participants.

Equipement de marche habituel (chaussures, bâtons, veste, pique-nique 2 jours, etc.).

Logement : Pension la Cordée - 61, rte du Botza.

Literie fournie mais prendre chaussures d'intérieur et linges de toilette. Demi-pension 2 jours env. CHF 160
Ping pong, billard, babyfoot à disposition.

Inscriptions : Au près du chef de course au plus vite. (Actuellement 6 chambres de deux personnes sont bloquées). Thierry Lentillon – Tel. - 079 654 84 24 – E-mail - thierry.lentillon@gmail.com

130^{ème} anniversaire

1^{er} et 2^{ème} groupe - Grande course d'été

Du 31 août au 3 septembre 2023

à Die - dans le Vercors

Je vous fais parvenir le programme de la course de septembre 2023 prévue à Die et au Vercors que tu pourras faire connaître aux piolutiennes/iens peut-être déjà demain mercredi au stamm du 1^{er} mars.

Je vais devoir également réserver des places ou des chambres dans un petit hôtel de Die assez tôt, du coup ce serait bien de connaître le nombre de participants au plus vite.

Judi 31 août : Randonnée prévue avant d'arriver à Die à partir de Borne, Sucettes de Borne, refuge de la Tour, Refuge le Plainie et retour (en boucle) 4 à 5h de marche dénivelé env. 500m pour 10 km.

Vendredi 1 septembre : Die, Vallée de Quint, Pas de la Couronne, Pas de la Douille, Quint, Die 7h30 !! de marche dénivelé env.1000m pour 15 km (en boucle).

Samedi 2 sept : Fournaire, le Pison, Col des Bachassons, Fournaire (en boucle) 5h de marche dénivelé env. 600m pour 15 km (option le rocher de Plautrey facultatif).

Dimanche 3 sept : (Sur la route du retour) Die, col de Rousset, But de Nève, Chironne (en boucle). (Option en plus But de l'Aiglette, facultatif) 3h30 de marche dénivelé env.600m pour 7km.

Voilà pour l'essentiel. Concernant la route à emprunter le jeudi (premier jour) il faut impérativement prendre le col de Grimone pour arriver directement au départ de la rando prévue ce jour.

Salutations à tous Jean-Paul Delisle Tél 0033 7 86 57 07 17

LES MANIFESTATIONS 2023

1893 – Année du 130^{ème} anniversaire – 2023

Janvier

- Groupe 2 Mercredi 11 - dès 19.00h Stamm - Hôtel Calvy - Choucroute et verre de l'Amitié - Le Comité
Groupe 2 Samedi 14 - Skieurs-raquettes : Megève - Gilbert ANTHOINE
Groupe 1 Dimanche 22 - Ski rando : Dent de Valerette – Jean-Daniel IMESCH

Février

- Tous Mercredi 1^{er} - 20.30 h - Assemblée - Hôtel Calvy
Tous Samedi 4 ou dimanche 5 – **Repas d'anniversaire 130^{ème}** – Le Comité
Tous Mercredi 8 - Balade Clair de Lune : Chalet Reculet – Jean-Daniel IMESCH – André GARDEL
Groupe 1+2 Vendredi 17 au Mercredi 22 – Ski rando – skieurs, raquettes – Région Juf – Grisons – Yves LAMBERT – Willy GOETSCHMANN
Samedi 18 – Skieurs, raquettes – La Givrine – André GARDEL

Mars

- Groupe 2 Mercredi 1^{er} - dès 19.00h Stamm - Hôtel Calvy
Groupe 2 Dimanche 5 - Raquettes - marcheurs : à définir – Gino ZOLLO
Groupe 1 ~~Samedi 11 - dimanche 12 - Ski rando : Val d'Anniviers - Michel BUGNON (Annulée)~~

Avril

- Groupe 1 ~~Mercredi 5 - 20.30 h - Assemblée - Hôtel Calvy~~
Groupe 1 ~~Samedi 1 - Dimanche 2 - Ski rando : Saint-Bernard - Marie-Jeanne BUSSAT (Annulée)~~
Groupe 2 Dimanche 16 – Marcheurs : à définir – Dominique OGER
Groupe 1 Mardi 18 – Ski rando – La Tête des Lindars – Remplyce celle annulée
Jean-Daniel Imesch Willy Goetschmann

Mai

- Groupe 1 Mercredi 3 - dès 19.00h - Stamm - Hôtel Calvy
Groupe 2 Dimanche 7 – Marche, escalade – Région Leysin – Géraldine et Yves LAMBERT
Groupe 2 Samedi 13 - Marcheurs : Région Samoëns – Silvio KOFMEL

Juin

- Groupe 1 + 2 Mercredi 7 - 20.30 h - Assemblée - Hôtel Calvy
du Vendredi 9 au Dimanche 11 - Marcheurs : Région Ovronnaz – Thierry LENTILLON

Juillet

- Groupe 1 Mercredi 5 - dès 18.00h - Assemblée en campagne et pétanque – Le Comité
Groupe 2 Samedi 8 – Dimanche 9 - Marcheurs : Le Mont Rogneux – Géraldine et Yves LAMBERT
Groupe 2 Dimanche 9 - Marcheurs : à définir – Gino ZOLLO

Août

- Groupe 2 Dimanche 13 - Marcheurs : à définir – André GARDEL
Groupe 1 Dimanche 20 – Marcheurs : Dent de Broc – Freddy BOURQUIN
Mercredi 30 Août – 20.30 h – Assemblée – Hôtel Calvy

Septembre

- Groupe 1 + 2 du Jeudi 31.08 au Dimanche 03.09 - Marcheurs : Région Die – Drôme – Jean-Paul DELISLE
Groupe 1 + 2 dimanche 17 – Marcheurs, escalade – Le Coup de Brosse Vouvry – A. GARDEL

Octobre

- Groupe 1 + 2 Mercredi 4 – dès 19.00h - Stamm - Hôtel Calvy
Samedi 7 - Marcheurs : Vallon de Bérard – Marie-Jo et Jacques DUBAS

Novembre

- Tous Mercredi 1^{er} – 20.30 h - Assemblée - Hôtel Calvy
Tous Dimanche 5 - Sortie d'automne – **130^{ème}** – Le Comité

Décembre

- Tous Mercredi 6 - 20.30 h - Assemblée générale - Hôtel Calvy - Le Comité
Tous Samedi 9 - dimanche 10 - Course de Noël : à définir – Marie-Jo DUBAS

RETOUR DE VOYAGE

A la découverte des cénotes

A l'occasion d'un récent voyage, j'ai découvert les cénotes. Le mot "cenote" est un nom masculin en espagnol faisant référence à des puits naturels d'eau douce principalement dans la péninsule du Yucatán au Mexique. Ce sont 2400 cénotes pour la plupart reliées entre eux par un système de grottes aquatiques. On les trouve tant dans des endroits pittoresques dans la jungle qu'en ville, remplis d'eau cristalline et entourés de végétation tropicale dense.

Les cénotes sont des gouffres d'effondrement en milieu karstique, totalement ou partiellement remplis d'eau douce voire parfois d'une couche superficielle d'eau douce et d'une couche inférieure d'eau de mer s'ils communiquent avec l'océan par des failles.

Les cenotes se sont formés à des époques glaciaires depuis 2.4 millions d'années, lorsque les plateaux calcaires sur lesquels ils se trouvaient étaient émergés car le niveau de l'océan était plus bas de dizaines voire de centaines de mètres. S'infiltrant dans les fissures et failles de la roche, le ruissellement des eaux de pluie a alors dissout les terrains calcaires, créant un réseau souterrain karstique de grottes et rivières.

Au Yucatan, un anneau de cénotes se trouve disposé de manière concentrique autour du cratère de Chicxulub selon la disposition des failles et fractures.

Les Mayas, avant leur christianisation, attribuaient un caractère sacré à ces formations impliquant une connexion entre la terre, l'eau et la faune locale.

De nos jours, les cénotes sont une attraction touristique populaire dans la région du Yucatán. Les visiteurs peuvent y nager avec délice ou y plonger.

Marie Jo Dubas





R. Vugliano & Cie

Boulevard Carl-Vogt 51
1205 Genève
Tél.: 022 328 26 08
Fax: 022 328 04 53
Email: info@vugliano.ch
http://www.vugliano.ch

peinture décorative

gypserie

peinture

peints

pose de moquette

architecture d'intérieur

• Gypserie • Peinture • Peinture décorative • Revêtements muraux • Revêtements de sols

PRINT@TIME.CH

print / web / design



Imprimerie **POT** sàrl

Avenue des Communes-Réunies, 78
1212 Grand-Lancy

Tél. : +41 22 794 36 77

www.print-on-time.ch

welcome@print-on-time.ch



VOIROL
OPTIQUE

Optométrie, Lunetterie, Lentilles de contact



30 Bd Carl-Vogt
1205 Genève
Tél.: 022 328 56 86
Fax: 022 328 56 08
Mail: info@voirolo.ch

Rue de Carouge 72-74
1205 Genève
Tél.: 022 320 12 75
Fax: 022 320 12 74
Mail: ppisanello@voirolo.ch



P.P.
CH- 1200 Genève 2
LAPOSTE 

Adresse de retour à :
Piolet club Genève, Rue Agasse 54, 1208 Genève



REVIDOR SA
SOCIETE FIDUCIAIRE

- Comptabilité
- Révision – Audit
- Expertise
- Administration
- Fiscalité
- Gestion de sociétés

54, rue Agasse
1208 Genève
www.revidor.ch
email : info@revidor.ch

Tél.: +41(0) 22 707 04 10
fax: +41 (0) 22 736 41 14



 **V. GUIMET FILS SA**
Entreprise de vidange hydraulique
depuis 1873

Canalisations – Travaux publics
Transports de matières dangereuses
Nettoyage de colonnes de chute
Contrôle des canalisations par TV

info@guimet.ch
<http://www.guimet.ch/>
Urgences 24h sur 24h

Rue des Buis 12
CH-1202 Genève
Tél. 022/906 05 60
Fax 022/906 05 66