




Le Piolotien

BULLETIN BIMESTRIEL OFFICIEL DU PIOLET CLUB DE GENEVE

Rue Agasse 54, 1208 Genève



UNIVERS SPORTS

Le choix – Le conseil – Le service

Rue de la Servette 52 – 1202 Genève

Tél.: 022 733 33 58

Univers-sports@bluewin.ch

www.univers-sports.ch



LACHENAL

SOURCE D'INSPIRATION

*Rideaux, Stores intérieurs,
Revêtements muraux, Parquet,
Moquette, Lino, Décoration*

Au 25 rue de la Servette

*Du lundi au vendredi
7h30-12h00 et 13h30-18h30
www.lachenal.ch*



LE MOT DE LA PRESIDENTE

Je parle, donc je suis



Le vocabulaire en randonnée, c'est toute une histoire ! On se balade tranquillement, on regarde sa carte et là bam, on tombe sur des mots comme Aygo, Vau, Echaillon, GRdP, Top25 et tant d'autres. C'est le moment de prendre un shot de culture.

L'**Adret** désigne le versant d'une vallée qui bénéficie de la plus longue exposition au soleil. Le côté où il faut avoir son chalet, donc. L'opposé, le côté le plus ombragé, c'est l'Ubac.

Azimut C'est l'angle formé entre une direction et le nord magnétique. L'Azimut Distance est une activité où le participant doit se rendre d'un point A à un point B sans carte ni GPS. Les informations à disposition sont la distance et un azimut. La distance donne le point d'arrêt, l'azimut indique la direction à prendre. Ces deux informations suffisent amplement pour se déplacer en pleine nature.

Balme (ou Baume, Barme, Balmette) Un balme (et toutes ses variantes) est une cavité naturelle que l'on trouve dans des zones alpines ou préalpines. Le balme peut constituer un abri pour les randonneurs. NB : Ce terme est encore utilisé dans le patois franco-provençal valdôtain.

Chaux (ou Chau, Chalp, Chaup, Chaume) Le mot Chaux (et ses variantes) fait partie du patois montagnard. On le retrouve dans les noms de plusieurs sommets (ex Lachau, Leschaux, etc.). Il signifie hauteur dénudée ou plateau rocheux. Plus généralement, chaux en patois définit une hauteur, un sommet ou une montagne.

Doron (ou Dora, Doire, Dranse, Durance, Douro) En toponymie (étude des noms propre désignant des lieux), un Doron est une eau courante comme un torrent par exemple.

Goulotte En alpinisme, une goulotte est une formation de neige ou de glace qui s'installe dans les dièdres ou cheminées rocheuses. Une goulotte est donc un couloir très étroit.

Itinérance L'itinérance consiste à pratiquer la marche et la randonnée sur de longues distances, sans rebrousser chemin. Le point d'arrivée devient le point de départ du jour suivant. L'itinérance demande un travail d'organisation et une certaine logistique.

Joux (ou Lajoux, Mijoux, Jora, Jura) Joux et ses variantes désignent une zone boisée.

Lau (ou Laus, Lauset, Lauzet) On entend par Lau (et ses variantes) un lac, ou une petite étendue d'eau. Selon les coins des Alpes, le terme peut avoir une signification légèrement différente.

Névé Le névé est une accumulation de neige qui perdure en dessous de la limite de neiges éternelles et ce même pendant une partie de l'été. Le névé peut être à l'origine d'un glacier.

Pel (ou Pellat, Pilat, Pelas, Pela) Terre pauvre où des plaques rocheuses apparaissent (comme sur la surface était "pelée"). Il s'agit d'un terme générique désignant une montagne ou un rocher.

Ru (ou Ruau, Ruisset, Ruisson) Ru et ses variantes désignent des ruisseaux. C'est un terme que l'on retrouve couramment sur des cartes IGN.

Sourde (ou Sourgeon, Sourdron, Sourdille, Sourdanne) Sourde et ses variantes désignent une source d'eau jaillissante, ou un terrain humide.

Talweg C'est la ligne formée par les points ayant la plus basse altitude dans une vallée ou un cours d'eau.

Vache Il s'agit d'un bout de corde dynamique assez court permettant de s'accrocher à un relais.

Sur ces mots, je vous souhaite un bel été, Amitié, Barbecue, Crème solaire, Détente, Evasion, Famiente, Gaspacho, Horizon, Insouciance, Jeux, Kitesurf, Liberté, Marche, Nage, Oursins, Partage, Pinot, Quinine, Rires, Spritz, Tourisme, UV, Vacances, Watermelon, Xérès, Yacht, Zestes de tout.

Comme écrivait Marcel Proust : « L'été se marque non moins par ses mouches et ses moustiques que par ses roses et ses nuits d'étoiles... ».

Bien affectueusement. La présidente, Marie Jo Dubas

RAPPORTS DE COURSES

2^{ème} Groupe samedi 13 mai Marcheurs à Samoëns



Le but de la sortie au programme prévoyait une balade au départ du Col de Joux Plane à la Chapelle de Jacquicourt sur les crêtes de la commune de Verchaix. Les prévisions de météo étaient plutôt maussades, le chef de course a décidé de changer le programme et de rester dans la vallée du Giffre.

Du coup, le rendez-vous matinal a eu lieu au chalet de Silvio et Evelyne pour le café – croissant traditionnel. Ensuite, deux petits groupes se sont formés : le premier a vu Evelyne amener Dominique tranquillement vers les terrasses du versant sud de Samoëns jusqu'au hameau de Secouan. Dominique a ensuite décidé de se rendre au village pour faire ses petits achats.

Les autres 5 piolutiens ont fait deux boucles. La première les a amenés à Verchaix à travers des champs d'ail des ours pour enchaîner ensuite la deuxième montée vers Mathonex. Le soleil a fait une apparition inattendue pendant la matinée. Vers midi, tout le monde se retrouvait de retour au chalet juste à temps avant que les premières gouttes commencèrent à tomber. Alors que l'apéro avait bien démarré, il n'y avait toujours pas de trace de Dominique. Thierry a eu la gentillesse d'aller le chercher au village pour permettre de déguster un petit plat de viande séchée suivi d'une bonne fondue fribourgeoise.

Cette sympathique sortie s'est terminée vers 15h30 dans la bonne humeur. Après un dernier café, les participants ont repris la route de retour. Merci à tous les participants pour leur présence et d'avoir fini les nombreuses bouteilles ouvertes sur la table.

Silvio KOFMEL

1er et 2ème groupe samedi 27 mai Marcheurs et grimpeurs à Leysin



Sur le coup des 10 heures ce sont 11 participants qui se retrouvent sous le soleil de Leysin pour entamer cette course prévue originellement début mai. Tout le monde est à l'heure mais pas au bon endroit ... à croire que certains ne lisent pas le Piolutien, conséquence directe, nous devons sauter le café prévu

Après une optimisation des voitures, nous nous rendons au parking des Chamois, lieu de départ de notre randonnée et de l'école d'escalade, nos deux activités du jour prévues en plus du piquenique.

6 piolutien-ne-s partiront à l'assaut de la Riondaz 1981m par le Solacyre et retour par le Temeley en environ 2 heures alors que 5 autres piolutien-ne-s se lanceront dans les parois de cette jolie petite falaise du parking des Chamois. Au retour certains randonneurs, jalouxant les grimpeurs, s'essaieront quand même avec brio aux joies de l'escalade.

Au final, du plaisir pour tous, de magnifiques prairies verdoyantes, de belles forêts, de belles grimpettes jusqu'à un niveau 6a et une vue magnifique sous un soleil chaud mais pas trop non plus.

Vers 13h30, nous nous retrouvons tous pour le piquenique et 2 bouchons sautent. Bonnes saucisettes, bons biscuits et bons chocolats sont partagés. On pourra cependant constater que le club boit de moins en moins ... et que l'on se demande quelle est le résultat sur Yuca du chocolat proposé etc ..., est-ce un bien ou un mal, à voir ou discuter lors du futur 200^{ème} anniversaire de notre club.

Merci à tous les participants pour leur bonne humeur et n'oubliez pas de vous inscrire rapidement à la course de juillet !

Géraldine et Yves LAMBERT



1er et 2ème groupe du 9 au 11 juin Marcheurs – Ovronnaz



C'est sous un beau soleil que 11 piolutiennes et piolutiens se retrouvèrent comme prévu à Ovronnaz pour le café et pour certains faire connaissance de notre ami Raymond Gay, qui va nous accompagner et nous guider lors de ce week-end prolongé.

Après cette petite pause fort agréable, c'est en voiture que nous rejoignons le parking de Tourbillon sur les hauts d'Ordonnaz, point de départ de notre balade du vendredi.

Comme annoncé lors de l'assemblée, la montée à la cabane Rambert étant encore difficilement praticable à cause de la neige, nous nous rabattons donc sur l'ascension du lieudit « col de Chemo » qui est situé au pied de la pointe du même nom. La montée est très agréable, d'abord sur un sentier facile dans une forêt de mélèzes et par la suite sur l'alpage de la Loutze. Le panorama est magnifique et nous prenons passablement de temps à admirer une flore exceptionnelle, qui n'a désormais plus de secret pour nous grâce à l'application du toubib « pour les nuls, tout savoir sur les fleurs ».

Après 3 heures de marche et le passage d'un petit couloir bien raide qui était là juste pour nous ouvrir l'appétit, nous arrivons au col pour un pique-nique bien mérité. Tout en reprenant des forces, nous continuons à admirer le panorama et les magnifiques fleurs, mais l'appel d'une petite bière à la buvette de la Loutze a été plus fort que la contemplation, et nous prenons la décision de rejoindre Dominique sur la terrasse tout en évitant le fameux couloir.





La bière terminée, retour aux voitures et en route pour la pension La Cordée où nous attendait la famille Borgeaud. Après la prise des chambres, sieste, bains, sauna ou tennis à la TV, nous permirent d'attendre l'heure du repas. Celui-ci comme d'habitude, se passa dans la bonne humeur et la spaghetti party nous redonna des forces. Petits cafés arrosés, tisanes, et au lit car on espérait encore pouvoir exécuter le programme prévu pour le samedi, le tour du Grand Chavalard.

Samedi 7h30, petit-déjeuner. Le moral est toujours au beau fixe contrairement au temps. Il est évident que la pluie et le brouillard seront nos compagnons de la journée. De ce fait, on oublie le tour du Grand Chavalard et on se décide pour une petite balade le long de la Salentze afin de rejoindre l'alpage de Saille et l'arrivée du télésiège de Jorasse qui, par chance, ouvrait ce samedi pour la saison d'été. Par différents parcours, plus ou moins longs, on se retrouve tous au restaurant de Jorasse vers midi, afin de faire sécher les habits et de reprendre des forces. Lors de cette pause, différentes options furent choisies : descendre immédiatement à pied ou en télé pour certains, ou pour d'autres manger une fondue, des röstis ou tartes aux framboises en premier, et enfin retour en télé ou à pied en passant par l'alpage d'Odone qui fêtait l'inalpe. Bref, pour tous les goûts.

Arrivés à la Cordée, sieste, bains, tennis, nous occupèrent à nouveau jusqu'au repas et la soirée fut comme d'habitude calme et agréable.



Dimanche 8h, dernier petit-déjeuner. Le beau temps est de retour comme prévu, et après avoir rangé les chambres nous chargeons les voitures. Nous saluons notre ami Raymond qui devait rentrer plus tôt et partons tous groupés pour accéder à l'Ardève (1474m) où l'on profitera d'une magnifique vue sur les alpes et la vallée du Rhône. L'itinéraire qui part à l'assaut de cette colline qui se prend pour une montagne, est au début fort agréable et peu pentu. Après une petite heure de marche dans une forêt de conifères, le sentier devient plus raide et nous amène à une barre rocheuse équipée d'une main courante. Une certaine prudence est recommandée, le terrain étant encore un peu gras à cause de la pluie de la veille, mais nous arrivons sans problème au sommet après 1h30 de marche. Après les traditionnelles photos, nous prenons la décision de regagner Ovronnaz par l'itinéraire des Mayens de l'Ardève afin d'éviter la barrière rocheuse. Cet itinéraire est très facile mais malheureusement un peu plus long d'environ 1h. Mais pas de soucis, dès mon appel Marie-Paule récupéra Jacques qui avait renoncé avant la barre rocheuse et après dix minutes de patience les deux voitures de secours prennent en charge les 10 rescapés. Heureusement nous sommes tous minces et c'est sans problème que nous montons à 6 par voiture...

De retour à Ovronnaz à l'ombre des parasols, repas de clôture pour les chanceux, et départ direction Genève pour le reste de la troupe.

Un grand merci à tous pour la bonne humeur des participants : Marie Jo Dubas, Laila Clerc, Manuela Bugnon, Willy Goetschmann, Dominique Oger, Stanislas Varin, Silvio Kofmel, Jean-Daniel Imesch, Jacques Dubas, Michel Bugnon, Raymond Gay nouveau membre sympathisant.

Thierry LENTILLON



RESTAURANT CLAIRE - VUE

CHEZ ELENA et FEDERICO RIZZETTO

21 Av. François-Besson

1217 MEYRIN

Parking à disposition

Fermé tous les jours entre 14h et 17h

Fermé le dimanche

Tél.: 022 782 35 98

Email: claire-vue@bluewin.ch



Des Gouttes & Cie SA

Agence Partenaire AXA Winterthur

Route de Chêne 5

1207 Genève

Tél.: 022 737 19 19

geneve.desgouttes@axa-winterthur.ch

MP Immo

Nous sommes à votre service depuis 2010 et chez nous **CHAQUE CLIENT EST IMPORTANT**

Marie-Paule Lentillon
34, route des Muverans
CP Tourbillon 450
1911 Ovronnaz

Mobile: +41 (0)77 475 22 04
<mailto:info@mpimmo.ch>
www.mpimmo.ch

Assemblée en campagne mercredi 5 juillet 2023

L'assemblée en campagne aura lieu cette année comme par le passé à Signy.

Rendez-vous à 13h30 sur le parking de Signy pour une sortie à vélo.

Pour les marcheurs à définir l'heure pour un tour dans la campagne.


Rendez-vous dès 17h 30 pour le début des festivités, n'oubliez pas vos boules de pétanque.

Après notre virée à vélo et marche, apéro, chacun apporte ses grillades et accompagnements, Je mets à disposition un grill, une table et des bancs.

Pour tout renseignements : Le comité, Jean-Daniel Imesch 079 315 95 76

PROCHAINES COURSES

1er groupe - les 8 et 9 juillet Le Mont Rogneux



Samedi 8 juillet : Rendez-vous : Café des 3 Dranses à Sembrancher 9h30 pour le café et optimisation des voitures (organisation du voyage jusque-là selon vos choix et affinités individuels).

Montée en voiture jusqu'à la cabane Brunet 2103m, puis à pied à la cabane du col de Mille 2471m par le Servay, 2h30, 500m de dénivelé.

Nuit : en dortoir à la cabane de Mille 027.783.11.82 en demi-pension pour CHF 68.-.

Dimanche 9 juillet: Montée au Rogneux 3083m par l'arrête de Mille 1h30 et descente sur la cabane Brunet 2103m, 2h30.

Retour en voiture sur Sembrancher, Genève.

Matériel : Bâtons de marche, bonnes chaussures de marche, casquette, crème solaire habits chauds et pour la pluie, frontale, affaires de toilette. La cabane demande que chaque visiteur ait son propre sac de protection (sac à viande) ainsi que sa taie d'oreiller et son linge de toilette.

Pique-niques du midi : Ils sont à prendre pour les 2 jours de marche.

Coûts : CHF 68.- pour la demi-pension hors boissons diverses.

Inscription et Délai : 1^{er} juillet de cette année inscription au plus vite cependant souhaitée ...

Chez Yves et Géraldine Lambert, 079.238.61.24, yves.lambert.ge@gmail.com

1er groupe – le dimanche 20 août La Dent de Broc



Description : Au départ de la vallée du Motélon, nous remontons les pâturages par une route d'alpage interdite à la circulation puis par un sentier de niveau T2 jusqu'au col des Combes. Les 80 **derniers mètres de niveau T4** menant au sommet (1829m) sont déconseillés aux personnes qui n'ont pas le pied sûr ou qui ne se sentent pas à l'aise avec le vide. Mais cette randonnée est facilement réalisable en s'arrêtant au col. C'est une rando d'environ 4-5 h de marche aller-retour et environ 800m de dénivelés positifs.

Matériel : Bonnes chaussures de marche, (bâtons,) vêtements selon la météo.

Nourriture : Pique-nique pour la journée avec boisson selon besoins personnels.

Déplacement : En voiture (env. 140 km / 1h45).

Prix : Déplacement

Rendez-vous : Sortie de l'autoroute à Bulle.

Le chef de course vous attend à 8h30 à la station d'essence de la sortie de l'autoroute à Bulle.

Les inscrits doivent s'arranger entre eux pour le covoiturage depuis Genève.

Inscriptions : Dernier délai 19 août. Freddy Bourquin - 076 378 02 49 -freddybourquin@bluewin.ch

2ème groupe - le samedi 15 juillet Château-d'Oex – Circuit de la Pierreuse

Rendez-vous : 07h15, départ 07h30, Signy, Parking au centre du village

Programme : Trajet de Signy à Château-d'Oex et café sur place. De Château-d'Oex en voitures jusqu'à Gérignoz. Départ de la randonnée en boucle de Gérignoz, parking bas du chemin de la Pierreuse 1036m, Les Paccots 1274m, Les Leyssalets 1332m sous la Tête de Minaude 1714 m, La Plâne 1555m, La Gête 1377 m, et retour. Dénivelé positif et négatif, environ 670 m, durée env. 3 à 4 heures, distance 7 km. Possibilité de raccourcir le trajet en aller et retour jusqu'au chalet de la Pierreuse (La Planaz) 1529m, dénivelé positif 500m environ.


Prix du transport : environ CHF 25.00 par personne

Repas de midi : pique-nique.

Matériel : bonnes chaussures de marche et bâtons, habits selon météo

Inscriptions : jusqu'au 14 juillet

Responsable : André Gardel, portable 079 351 33 46, Email : andre.gardel@netplus.ch



Tous - Grande course d'été du 31 août au 3 septembre 2023 Die - dans le Vercors



Je vous fais parvenir le programme de la course de septembre 2023 prévue à Die et au Vercors que tu pourras faire connaître aux piolutiennes/iens ~~peut-être déjà demain mercredi au stamm~~ du 1^{er} mars. Je vais devoir également réserver des places ou des chambres dans un petit hôtel de Die assez tôt, du coup ce serait bien de connaître le nombre de participants au plus vite.

Jeudi 31 août : Randonnée prévue avant d'arriver à Die à partir de Borne, Sucettes de Borne, refuge de la Tour, Refuge le Plainie et retour (en boucle) 4 à 5h de marche dénivelé env. 500m pour 10 km.

Vendredi 1 septembre : Die, Vallée de Quint, Pas de la Couronne, Pas de la Douille, Quint, Die 7h30 !! de marche dénivelé env.1000m pour 15 km (en boucle).

Samedi 2 septembre : Fournaire, le Pison, Col des Bachassons, Fournaire (en boucle) 5h de marche dénivelé env. 600m pour 15 km (option le rocher de Plautrey facultatif).

Dimanche 3 septembre : (Sur la route du retour) Die, col de Rousset, But de Nève, Chironne (en boucle). (Option en plus But de l'Aiglette, facultatif) 3h30 de marche dénivelé env.600m pour 7km.

Voilà pour l'essentiel. Concernant la route à emprunter le jeudi (premier jour) il faut impérativement prendre le col de Grimone pour arriver directement au départ de la rando prévue ce jour.

Projet course de Noël à Jaun

Les 9 et 10 décembre 2023



Chères amies, Chers amis,

Pour la course de Noël 2023 qui aura lieu les 9 et 10 décembre 2023, je vous propose de nous retrouver à Jaun, à 10 km du village de Charmey. Jaun est le seul village germanophone de la région de la Gruyère et se situe au pied de la chaîne montagneuse des Gastlosen.

L'hébergement et le repas seront réservés auprès de l'hôtel Wasserfall, de jolies chambres doubles sont disponibles ainsi que des dortoirs confortables à 6 places. Les activités autour de notre traditionnelle course de Noël dépendront des conditions météo. Elles seront proposées pour différents groupes selon les affinités de chacune et chacun. Vos suggestions seront les bienvenues.

Pour les membres du Piolet Club, conjoints, familles et amis intéressés à participer, je vous remercie, par avance, de vous manifester rapidement afin que la réservation corresponde à vos souhaits.

La liste des prix des chambres peut être consultée sur le site de l'hôtel dès à présent. Hôtel Wasserfall, Hauptstrasse 411, 1656 Jaun, +41 26 929 82 06, <https://hotelwasserfall.ch/fr/>

Ce sera un grand plaisir de partager ces moments chaleureux qu'offre la région gruérienne.

Vos réservations au plus vite au 076 679 58 47 ou mjodubas@sunrise.ch

Avec mes affectueux messages. Amitiés, Marie Jo Dubas

Remise des textes pour le Piolutien N°5 – Septembre / Octobre 2023, avant le 20 août 2023. Par courriel à : willy.goetschmann@sunrise.ch. (Document Word, Arial 12 sans interligne)

En couverture : Course à Ovronnaz, merveilleux champs de myosotis le 09 06 2023

Et vous saurez tout sur la vie du club en visitant le site www.le-piolet.ch

LES MANIFESTATIONS 2023

1893 – Année du 130^{ème} anniversaire – 2023

Janvier

- Groupe 2 Mercredi 11 - dès 19.00h Stamm - Hôtel Calvy - Choucroute et verre de l'Amitié - Le Comité
Groupe 2 Samedi 14 - Skieurs-raquettes : Megève - Gilbert ANTHOINE
Groupe 1 Dimanche 22 - Ski rando : Dent de Valerette – Jean-Daniel IMESCH

Février

- Tous Mercredi 1^{er} - 20.30 h - Assemblée - Hôtel Calvy
Tous Samedi 4 ou dimanche 5 – **Repas d'anniversaire 130^{ème}** – Le Comité
Groupe 1+2 Mercredi 8 - Balade Clair de Lune : Chalet Reculet – Jean-Daniel IMESCH – André GARDEL
Groupe 1+2 Vendredi 17 au Mercredi 22 – Ski rando – skieurs, raquettes – Région Juf – Grisons – Yves LAMBERT – Willy GOETSCHMANN
Samedi 18 – Skieurs, raquettes – La Givrine – André GARDEL

Mars

- Groupe 2 Mercredi 1^{er} - dès 19.00h Stamm - Hôtel Calvy
Groupe 2 Dimanche 5 - Raquettes - marcheurs : à définir – Gino ZOLLO
Groupe 1 ~~Samedi 11 - dimanche 12 - Ski rando : Val d'Anniviers - Michel BUGNON (Annulée)~~

Avril

- Groupe 1 ~~Mercredi 5 - 20.30 h - Assemblée - Hôtel Calvy~~
Groupe 1 ~~Samedi 1 - Dimanche 2 - Ski rando : Saint-Bernard - Marie-Jeanne BUSSAT (Annulée)~~
Groupe 2 Dimanche 16 – Marcheurs : à définir – Dominique OGER
Groupe 1 Mardi 18 – Ski rando – La Tête des Lindars – Remplace celle annulée
Jean-Daniel Imesch Willy Goetschmann

Mai

- Groupe 1 Mercredi 3 - dès 19.00h - Stamm - Hôtel Calvy
Groupe 2 Samedi 27 – Marche, escalade – Région Leysin – Géraldine et Yves LAMBERT
Groupe 2 Samedi 13 - Marcheurs : Région Samoëns – Silvio KOFMEL

Juin

- Groupe 1 + 2 Mercredi 7 - 20.30 h - Assemblée - Hôtel Calvy
du Vendredi 9 au Dimanche 11 - Marcheurs : Région Ovronnaz – Thierry LENTILLON

Juillet

- Groupe 1 Mercredi 5 - dès 18.00h - Assemblée en campagne et pétanque – Le Comité
Groupe 2 Samedi 8 – Dimanche 9 - Marcheurs : Le Mont Rogneux – Géraldine et Yves LAMBERT
Groupe 2 Samedi 15 - Marcheurs : Circuit de la Pierreuse – André GARDEL

Août

- Groupe 2 Dimanche 13 - Marcheurs : à définir – André GARDEL
Groupe 1 Dimanche 20 – Marcheurs : Dent de Broc – Freddy BOURQUIN
Mercredi 30 Août – 20.30 h – Assemblée – Hôtel Calvy

Septembre

- Groupe 1 + 2 du Jeudi 31.08 au Dimanche 03.09 - Marcheurs : Région Die – Drôme – Jean-Paul DELISLE
Groupe 1 + 2 dimanche 17 – Marcheurs, escalade – Le Coup de Brosse Vouvry – A. GARDEL

Octobre

- Groupe 1 + 2 Mercredi 4 – dès 19.00h - Stamm - Hôtel Calvy
Samedi 7 - Marcheurs : Vallon de Bérard – Marie-Jo et Jacques DUBAS

Novembre

- Tous Mercredi 1^{er} – 20.30 h - Assemblée - Hôtel Calvy
Tous Dimanche 5 - Sortie d'automne – **130^{ème}** – Le Comité

Décembre

- Tous Mercredi 6 - 20.30 h - Assemblée générale - Hôtel Calvy - Le Comité
Tous Samedi 9 - dimanche 10 - Course de Noël : à définir – Marie-Jo DUBAS



R. Vugliano & Cie

Boulevard Carl-Vogt 51
1205 Genève
Tél.: 022 328 26 08
Fax: 022 328 04 53
Email: info@vugliano.ch
http://www.vugliano.ch

peinture décorative

gypserie

peinture

peints

pose de moquette

architecture d'intérieur

• Gypserie • Peinture • Peinture décorative • Revêtements muraux • Revêtements de sols

PRINT@TIME.CH

print / web / design



Imprimerie **POT** sàrl

Avenue des Communes-Réunies, 78
1212 Grand-Lancy

Tél. : +41 22 794 36 77

www.print-on-time.ch

welcome@print-on-time.ch



VOIROL
OPTIQUE

Optométrie, Lunetterie, Lentilles de contact



30 Bd Carl-Vogt
1205 Genève
Tél.: 022 328 56 86
Fax: 022 328 56 08
Mail: info@voirolo.ch

Rue de Carouge 72-74
1205 Genève
Tél.: 022 320 12 75
Fax: 022 320 12 74
Mail: ppisanello@voirolo.ch



P.P.

CH- 1200 Genève 2

LA POSTE 

Adresse de retour à :

Piolet club Genève, Rue Agasse 54, 1208 Genève



REVIDOR SA
SOCIETE FIDUCIAIRE

- Comptabilité
- Révision – Audit
- Expertise
- Administration
- Fiscalité
- Gestion de sociétés

54, rue Agasse
1208 Genève
www.revidor.ch
email : info@revidor.ch

Tél.: +41(0) 22 707 04 10
fax: +41 (0) 22 736 41 14



 **V. GUIMET FILS SA**
Entreprise de vidange hydraulique
depuis 1873

Canalisations – Travaux publics
Transports de matières dangereuses
Nettoyage de colonnes de chute
Contrôle des canalisations par TV

info@guimet.ch
<http://www.guimet.ch/>
Urgences 24h sur 24h

Rue des Buis 12
CH-1202 Genève
Tél. 022/906 05 60
Fax 022/906 05 66